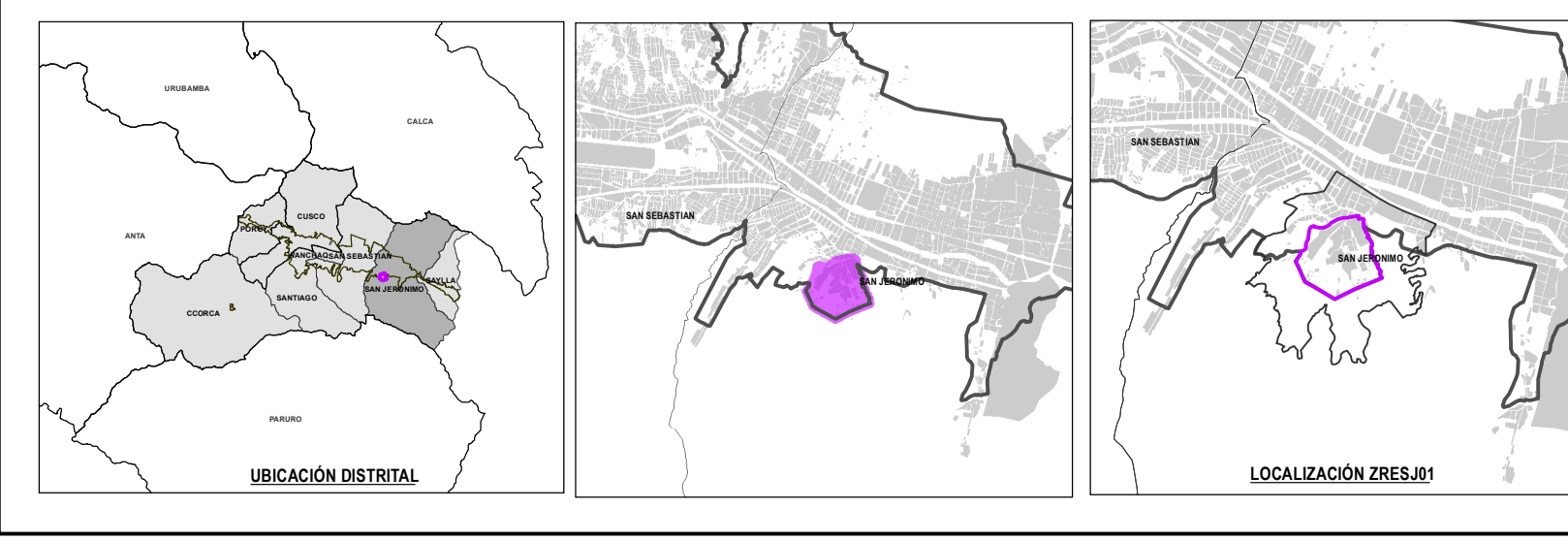
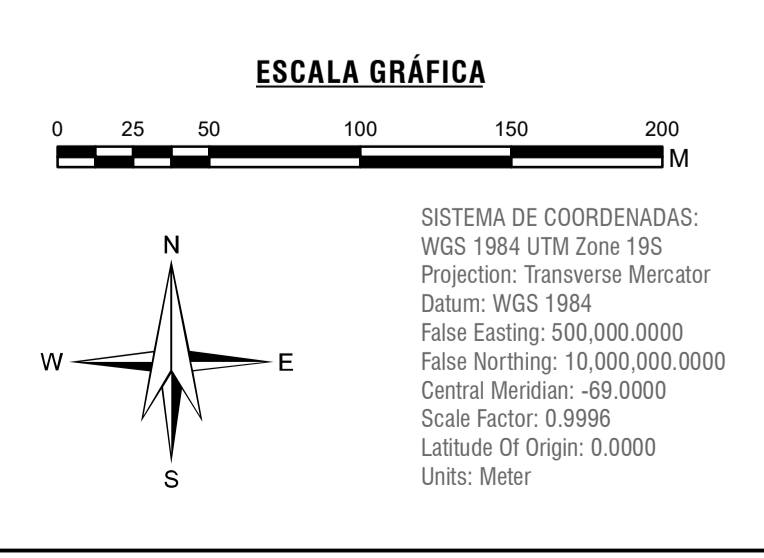
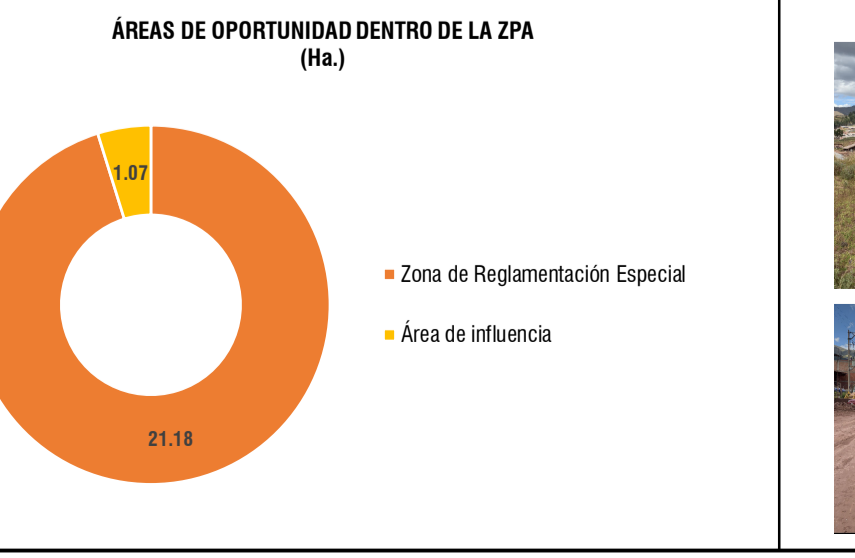
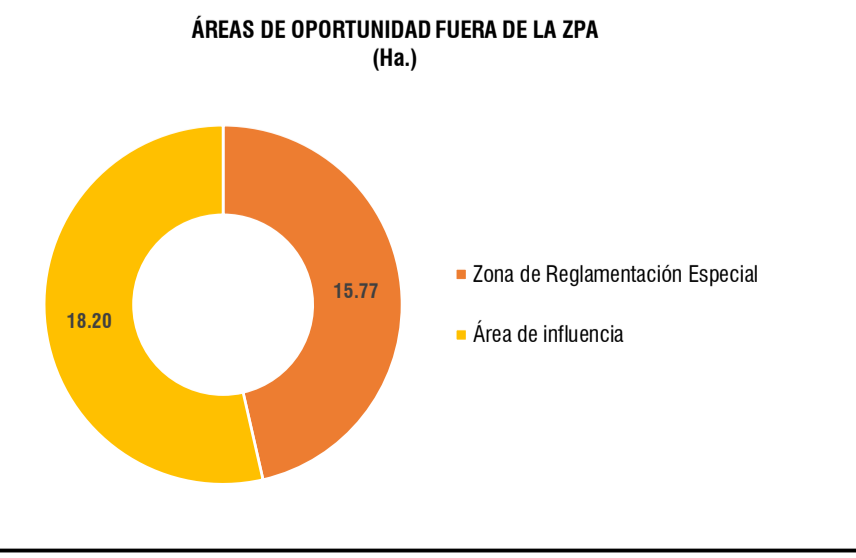
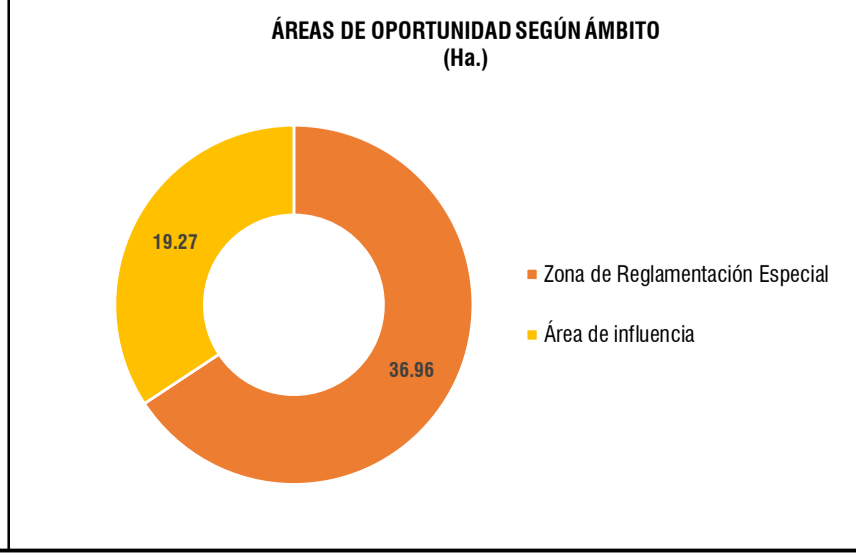


ESPACIOS DE OPORTUNIDAD POR MATERIALIDAD
1:2,500



LEYENDA GENERAL

ZONA DE REGULACIÓN ESPECIAL	ESPACIO DE OPORTUNIDAD
BARRIO	AREA RESERVA DEL AREA DE INTERVENCIÓN
AREA DE RESERVA	ZONA DE PROTECCIÓN AMBIENTAL
AGROPECUARIO URBANO	ESTACIONES DE SERVICIO
MICHAMENTO INTERNO URBANO	
CARRERA	
LINEA DE ALTA TENSION	
FERROVIARIA	
CERRA MAYOR	
CERRA MENOR	



COORDINADAS:
SISTEMA DE COORDINADAS: WGS 1984 UTM Zona 19S
Proyección: Transverso Mercator
Datum: WGS 1984
Falso Easting: 500,000.0000
Falso Northing: 10,000,000.0000
Centro Meridiano: -69.0000
Escala Factor: 0.9996
Lado del Origen: 0.0000
Unidad: Metro

PLAN ESPECIFICO ZRESJ01		
OBJETIVO: ORDENAMIENTO Y RECUPERACION DE LAS CONDICIONES DE HABITABILIDAD URBANA EN LA ZONA DE REGULACION ESPECIAL DE LA PROVINCIA DE CUSCO		
ZONA DE REGULACION ESPECIAL		
ESPACIOS DE OPORTUNIDAD POR MATERIALIDAD		
FECHA: 2024-08-08	ELABORADO POR: JAVIER TORRES PERAZA	ESCALA: 1:2,500
PROYECTO: ORDENAMIENTO URBANO Y RECUPERACION DE LAS CONDICIONES DE HABITABILIDAD URBANA EN LA ZONA DE REGULACION ESPECIAL DE LA PROVINCIA DE CUSCO	PROYECTADO POR: JAVIER TORRES PERAZA	REVISADO POR: JAVIER TORRES PERAZA
PROYECTADO POR: JAVIER TORRES PERAZA	REVISADO POR: JAVIER TORRES PERAZA	APROBADO POR: JAVIER TORRES PERAZA
PROYECTADO POR: JAVIER TORRES PERAZA	REVISADO POR: JAVIER TORRES PERAZA	APROBADO POR: JAVIER TORRES PERAZA

MD-FC 14